




CRONOTABELLA PERCORSO UNICO

km 97

DOMENICA 7 LUGLIO 2019

Disl. 1650

ALTIM.	LOCALITA'	DISTANZE			ORA DI PASSAGGIO		
		parziali	percorse	da percorrere	media km/ora		
					24	28	34
1330	CASTEL DEL MONTE - VIALE DELLA VITTORIA	0,0	0,0	97,0	9.00	9.00	9.00
1102	Piano San Marco	5,0	5,0	92,0	9.12	9.10	9.08
1154	Bivio per Ofena	2,0	7,0	90,0	9.17	9.15	9.12
1234	Calascio	2,0	9,0	88,0	9.22	9.19	9.15
1235	Santo Stefano di Sessanio	5,5	14,5	82,5	9.36	9.31	9.25
1304	Valico delleTrincee	2,5	17,0	80,0	9.42	9.36	9.30
1021	Barisciano	6,0	23,0	74,0	9.57	9.49	9.40
770	Incrocio con SS17	1,6	24,6	72,4	10.01	9.52	9.43
765	San Nicandro	4,2	28,8	68,2	10.12	10.01	9.50
636	San Demetrio ne' Vestini	5,2	34,0	63,0	10.25	10.12	10.00
571	Stazione di San Demetrio	2,0	36,0	61,0	10.30	10.17	10.03
600	Bivio per Poggio Picenze - Fossa	2,5	38,5	58,5	10.36	10.22	10.07
575	Innesto su SS. 17 - San Gregorio	2,0	40,5	56,5	10.41	10.26	10.11
590	Bivio su SS. 17 per Zona Industriale Bazzano	1,5	42,0	55,0	10.45	10.30	10.14
 655	Paganica	3,2	45,2	51,8	10.53	10.36	10.19
765	Camarda	4,3	49,5	47,5	11.03	10.46	10.27
853	Assergi	3,5	53,0	44,0	11.12	10.53	10.33
934	Bivio per casello ingresso A24	0,5	53,5	43,5	11.13	10.54	10.34
994	Bivio per Fonte Cerreto	1,0	54,5	42,5	11.16	10.56	10.36
1121	Fonte Cerreto (Base Funivia)	1,8	56,3	40,7	11.20	11.00	10.39
  1765	Valico Fosso di Paganica	13,2	69,5	27,5	11.53	11.28	11.02
1678	Bivio per Campo Imperatore - Osservatorio	3,3	72,8	24,2	12.02	11.36	11.08
1574	Bivio per Santo Stefano di Sessano	3,5	76,3	20,7	12.10	11.43	11.14
1471	Bivio per Rigopiano	9,0	85,3	11,7	12.33	12.02	11.30
1575	Valico Capo la Serra	6,0	91,3	5,7	12.48	12.15	11.41
1315	Castel del Monte - via Roma	4,8	96,1	0,9	13.00	12.25	11.49
1330	CASTEL DEL MONTE - VIALE DELLA VITTORIA	0,9	97,0	0,0	13.02	12.27	11.51

NOTE:

 Percorso velocità controllata

 Rifornimento