




CRONOTABELLA PERCORSO LUNGO

km 115

DOMENICA 8 LUGLIO 2018

Disl. 2210

ALTIM.	LOCALITA'	DISTANZE			ORA DI PASSAGGIO		
		parziali	percorse	da percorrere	media km/ora		
					24	28	34
1330	CASTEL DEL MONTE - VIALE DELLA VITTORIA	0,0	0,0	115,0	9.00	9.00	9.00
1262	Valico	2,5	2,5	112,5	9.06	9.05	9.04
887	Villa Santa Lucia degli Abruzzi	6,5	9,0	106,0	9.22	9.19	9.15
653	Innesto con SR602 di Forca di Penne	4,7	13,7	101,3	9.34	9.29	9.24
495	Ofena	3,8	17,5	97,5	9.43	9.37	9.30
	375 Bivio per Calascio	4,0	21,5	93,5	9.53	9.46	9.37
	995 Bivio per Castevecchio Calvisio	10,2	31,7	83,3	10.19	10.07	9.55
	982 Castelvecchio Calvisio	2,2	33,9	81,1	10.24	10.12	9.59
	1021 Bivio per Carapelle Calvisio	1,6	35,5	79,5	10.28	10.16	10.02
	770 San Pio delle Camere	6,0	41,5	73,5	10.43	10.28	10.13
	765 Sovrappasso superstrada SS 17	1,5	43,0	72,0	10.47	10.32	10.15
	750 Bivio per Prata d'Ansidonia	1,0	44,0	71,0	10.50	10.34	10.17
	749 Bivio per Caporciano	3,6	47,6	67,4	10.59	10.42	10.24
	835 Caporciano	2,1	49,7	65,3	11.04	10.46	10.27
	928 Bivio per Bominaco	2,9	52,6	62,4	11.11	10.52	10.32
	994 Valico di Bominaco	2,2	54,8	60,2	11.17	10.57	10.36
	851 Opi	4,1	58,9	56,1	11.27	11.06	10.43
	741 Termine	1,6	60,5	54,5	11.31	11.09	10.46
	700 Bivio per Ripa di Fagnano	1,5	62,0	53,0	11.35	11.12	10.49
	752 Ripa di Fagnano	1,6	63,6	51,4	11.39	11.16	10.52
	826 Bivio per San Nicandro	3,1	66,7	48,3	11.46	11.22	10.57
	892 Incrocio su SS. 17 per Barisciano	4,5	71,2	43,8	11.58	11.32	11.05
	972 Barisciano	1,2	72,4	42,6	12.01	11.35	11.07
	1304 Valico Tricee	6,6	79,0	36,0	12.17	11.49	11.19
	1235 Santo Stefano di Sessanio	2,5	81,5	33,5	12.23	11.54	11.23
	1634 Passo di Raccollo	10,0	91,5	23,5	12.48	12.16	11.41
	1575 Bivio Strada Regionale 17 bis	3,3	94,8	20,2	12.57	12.23	11.47
	1490 Ristoro Mucciante	7,5	102,3	12,7	13.15	12.39	12.00
	1472 Bivio per Rigopiano - Farindola	1,5	103,8	11,2	13.19	12.42	12.03
	1577 Valico di Capo la Serra	5,2	109,0	6,0	13.32	12.53	12.12
	1330 CASTEL DEL MONTE - VIALE DELLA VITTORIA	6,0	115,0	0,0	13.47	13.06	12.22

NOTE:

 Percorso velocità controllata

 Rifornimento

 Deviazione percorsi

 Ricongiungimento percorsi