




## CRONOTABELLA PERCORSO CORTO

km 74

DOMENICA 8 LUGLIO 2018

Disl. 1510

| ALTIM.   | LOCALITA'                                      | DISTANZE   |            |               | ORA DI PASSAGGIO |             |             |
|--|--|------------|------------|---------------|------------------|-------------|-------------|
|  |  | parziali   | percorse   | da percorrere | media km/ora     |             |             |
|  |  |            |            |               | 24               | 28          | 34          |
| <b>1330</b>  | <b>CASTEL DEL MONTE - VIALE DELLA VITTORIA</b> | <b>0,0</b> | <b>0,0</b> | <b>74,0</b>   | <b>9.00</b>      | <b>9.00</b> | <b>9.00</b> |
| 1262   | Valico   | 2,5        | 2,5        | 71,5          | 9.06             | 9.05        | 9.04        |
| 887  | Villa Santa Lucia degli Abruzzi                | 6,5        | 9,0        | 65,0          | 9.22             | 9.19        | 9.15        |
| 653  | Innesto con SR602 di Forca di Penne            | 4,7        | 13,7       | 60,3          | 9.34             | 9.29        | 9.24        |
| 495  | Ofena  | 3,8        | 17,5       | 56,5          | 9.43             | 9.37        | 9.30        |
| 375  | Bivio per Calascio                             | 4,0        | 21,5       | 52,5          | 9.53             | 9.46        | 9.37        |
|  995  | Bivio per Castevecchio Calvisio                | 10,2       | 31,7       | 42,3          | 10.19            | 10.07       | 9.55        |
| 1171   | Calascio                                       | 3,3        | 35,0       | 39,0          | 10.27            | 10.15       | 10.01       |
|  1235 | Santo Stefano di Sessanio                      | 5,5        | 40,5       | 33,5          | 10.41            | 10.26       | 10.11       |
|  1634 | Passo di Raccollo                              | 10,0       | 50,5       | 23,5          | 11.06            | 10.48       | 10.29       |
| 1575   | Bivio Strada Regionale 17 bis                  | 3,3        | 53,8       | 20,2          | 11.14            | 10.55       | 10.34       |
| 1490   | Ristoro Mucciante                              | 7,5        | 61,3       | 12,7          | 11.33            | 11.11       | 10.48       |
| 1472   | Bivio per Rigopiano - Farindola                | 1,5        | 62,8       | 11,2          | 11.37            | 11.14       | 10.50       |
| 1577   | Rifugio Ricotta                                | 5,2        | 68,0       | 6,0           | 11.50            | 11.25       | 11.00       |
| 1330   | <b>CASTEL DEL MONTE - VIALE DELLA VITTORIA</b> | 6,0        | 74,0       | 0,0           | 12.05            | 11.38       | 11.10       |

NOTE:

 Percorso velocità controllata

 Rifornimento

 Deviazione percorsi

 Ricongiungimento percorsi